



**Marktgemeinde Schruns**  
Kirchplatz 2, A-6780 Schruns  
www.schruns.at

*Auskunft:*  
Herbert Schuster

Tel: +43 (0)5556/ 724 35 - 130  
Fax: +43 (0)5556/ 724 35 - 139  
herbert.schuster@schruns.at

Schruns, 16. April 2019

Seite 1 von 6

**GZl. 120-2-088/2019/Schu.**

**Montafon Tourismus GmbH - Montafon Mountainbike Marathon M<sup>3</sup>**

## **Verordnung**

### *Anordnung von Verkehrsbeschränkungen anlässlich des Montafon Mountainbike Marathon M<sup>3</sup>*

Im Interesse der Sicherheit, Leichtigkeit und Flüssigkeit des Verkehrs, der Sicherheit der Veranstaltungsteilnehmer und unter Berücksichtigung der Verkehrslage wird aus Anlass des Montafon Mountainbike Marathon M<sup>3</sup> gemäß § 43 Abs 1 lit b in Verbindung mit § 64 Abs 3 und § 94c der Straßenverkehrsordnung, BGBl Nr 159/1960 in der geltenden Fassung in Verbindung mit § 1 Abs 1 lit b der Verordnung der Landesregierung über den übertragenen Wirkungsbereich der Gemeinde in Angelegenheiten der Straßenpolizei LGBl Nr 30/1995 verordnet:

#### § 1

Das Befahren des Jakob Stemer Weges ab der Kreuzung Silvrettastraße/Bahnhofstraße bis zur Abzweigung Kaiserlindeweg ist anlässlich des Mountainbike Dorfkriteriums M4 Montafon Village Cross am **26.07.2019** in der Zeit von **18.00 Uhr** bis **21.00 Uhr** für den gesamten Verkehr verboten.

Von diesem Verbot sind die Veranstaltungsteilnehmer ausgenommen. Der Verkehr für PKW's und einspurige Fahrzeuge wird während dieser Zeit über den Kaiserlindeweg umgeleitet.

Das Fahrverbot auf dem Kaiserlindeweg wird am **26.07.2019** durch Abdecken der Verkehrszeichen von **18.00 Uhr** bis **21.00 Uhr** aufgehoben.

#### § 2

Das Befahren der Bahnhofstraße ab dem Schuhhaus „Sander“ bis zur Kreuzung mit der Silvrettastraße sowie des Jakob Stemer Weges ab der Kreuzung Silvrettastraße/Bahnhofstraße bis zur Abzweigung Kaiserlindeweg ist am **27.07.2019** in der Zeit von **06.00 Uhr** bis **19.00 Uhr** für den gesamten Verkehr verboten.



Vom Fahrverbot ausgenommen sind Fahrzeuge des Veranstalters, die Veranstaltungsteilnehmer sowie in der Zeit von **06.00 Uhr** bis **09.30 Uhr** der Anrainerverkehr zum und vom Ortsteil Gamplaschg ausgenommen während der Startabwicklung zu den Startzeiten M<sup>3</sup>, M<sup>2</sup>, M1 und Mfit um 07:30 Uhr, 08:15 Uhr, 09:00 Uhr und 09:30 Uhr.

Der Anrainerverkehr zu und vom Ortsteil Gamplaschg wird für Pkw's und einspurige Fahrzeuge ab **09.30 Uhr** bis **19.00 Uhr** über den Kaiserlindeweg umgeleitet.

Das Fahrverbot auf dem Kaiserlindeweg wird am **27.07.2019** durch Abdecken der Verkehrszeichen von **06.00 Uhr** bis **19.00 Uhr** aufgehoben.

### § 3

Das Befahren der Silvrettastraße ab der Einmündung des Prof. Tschohl Weges bis zur Kreuzung mit der Bahnhofstraße ist am **27.07.2019** in der Zeit von **06.00 Uhr** bis **20.00 Uhr** für den gesamten Verkehr verboten.

Von diesem Verbot sind die Fahrzeuge des Veranstalters sowie die Veranstaltungsteilnehmer ausgenommen.

Der Verkehr für PKW's und einspurige Fahrzeuge wird von **06.00 Uhr** bis **09.30 Uhr** und von **18.00 Uhr** bis **20.00 Uhr** über den Veltlinerweg und Prof. Tschohl Weg umgeleitet.

Für die Linienbusse und LKW's besteht die Umfahrungsmöglichkeit Wagenweg - Montafonerstraße L 188.

### § 4

Das Befahren des Prof. Tschohl Weges ist auf dem Teilbereich von der Kreuzung Veltlinerweg bis Einmündung in die Silvrettastraße am **27.07.2019** in der Zeit von **09.30 Uhr** bis **18.00 Uhr** für den gesamten Verkehr verboten.

Von diesem Verbot sind die Fahrzeuge des Veranstalters, die Veranstaltungsteilnehmer sowie der Anrainerverkehr nach Freigabe ausgenommen.

### § 5

Das Befahren des Veltlinerweges ist auf dem Teilbereich von der Einmündung des Radweges Höhe Veltlinerweg HNr. 3 bis zum Prof. Tschohl Weg am **27.07.2019** in der Zeit von **09.30 Uhr** bis **18.00 Uhr** für den gesamten Verkehr verboten.

Von diesem Verbot sind die Fahrzeuge des Veranstalters, die Veranstaltungsteilnehmer sowie der Anrainerverkehr nach Freigabe ausgenommen.



§ 6

Das Fahrverbot auf dem Illweg wird zur Überprüfung der Strecke am **26.07.2019** in der Zeit von **14.00 Uhr** bis **18.00 Uhr** durch Abdecken der Verkehrszeichen aufgehoben.

Das Fahrverbot auf dem Illweg wird für den M<sup>3</sup> Montafon Mountainbike Marathon am **27.07.2019** in der Zeit von **06.00 Uhr** bis **18.00 Uhr** durch Abdecken der Verkehrszeichen aufgehoben.

Das Fahrverbot auf dem Kirchplatz wird während div. Aufbauarbeiten am **24.** und **25.07.2019**, am **26.07.2019** von **12.00 Uhr** bis **21.00 Uhr** sowie am **27.07.2019** von **06.00 Uhr** bis **19.00 Uhr** durch Abdecken der Verkehrszeichen aufgehoben.


§ 7

Gegenständliche Verordnung tritt gem. § 44 Abs. 1 StVO 1960 durch Aufstellung der Verkehrszeichen „Fahrverbot (in beide Richtungen)“ gem. § 52 Z 1 StVO 1960 zusammen mit den allenfalls notwendigen Zusatztafeln entsprechend den Regelplänen Nr. 1 bis 3, die einen Bestandteil dieser Verordnung bilden, in Kraft bzw. wird durch die Entfernung dieser Verkehrszeichen wieder außer Kraft gesetzt.

Mit der Aufstellung dieser Verkehrszeichen wird die Alpenszene Montafon-Montafon Tourismus GmbH betraut.

Ort und Zeitpunkt der Anbringung der Verkehrszeichen sowie deren Entfernung sind in einem Aktenvermerk (§ 16 AVG) festzuhalten, wofür das angeschlossene Formular zu verwenden ist, welches binnen drei Tagen nach dem Ende der Veranstaltung der Behörde vorzulegen ist.

Der Bürgermeister



A. Schuster

<b>Kundmachungsvermerk</b>		
Diese Kundmachung wurde		Unterschrift
an die Amtstafel angeschlagen am		
von der Amtstafel abgenommen am		

Ergeht an:

1. Montafon Tourismus GmbH, Montafonerstr. 21, 6780 Schruns  
SMTP: events@montafon.at  
*mit dem Ersuchen, die vorgeschriebenen Verkehrszeichen entsprechend den Regelplänen und dem zeitlichen Ablauf aufzustellen*
2. Mountainbike Club Montafon, Stergiotis Alexander, Mühlbachweg 1  
6781 Bartholomäberg  
SMTP: joomla@mtb-montafon.at;



**Marktgemeinde Schruns**  
Kirchplatz 2, A-6780 Schruns  
www.schruns.at

Seite 4 von 6

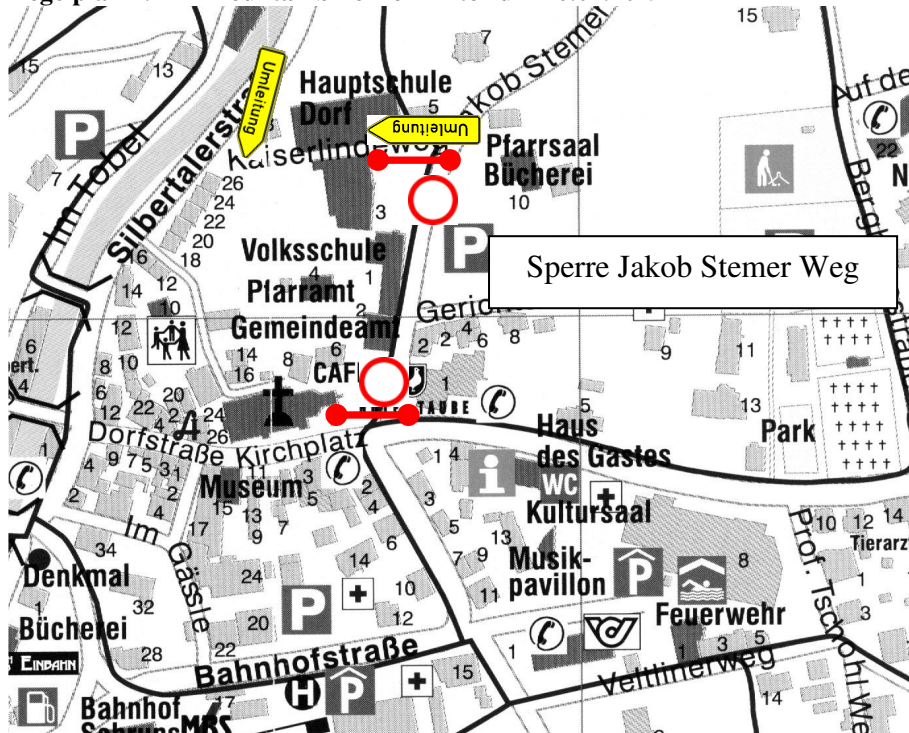
- Amt der Vorarlberger Landesregierung, Abt. Verkehrsrecht, z.H. Mag. Patrick Schuster  
SMTP: patrick.schuster@vorarlberg.at

Nachrichtlich an:

- Bezirkshauptmannschaft Bludenz, Schloss Gayenhofplatz 2, 6700 Bludenz,  
SMTP: BHBL@vorarlberg.at
- Polizeiinspektion Schruns, Wagenweg 4, 6780 Schruns,  
SMTP: pi-v-schruns@polizei.gv.at
- Rettungs- und Feuerwehrleitstelle, Florianistraße 1, 6800 Feldkirch  
SMTP: office@rfl-vorarlberg.at
- Schruns Kommunal, Silbertaler Str. 5, 6780 Schruns, z.H. Vonbank Gerald,  
SMTP: gerald.vonbank@schruns.at, angela.vonier@schruns.at;  
*mit dem Ersuchen, die vorgeschriebenen Verkehrszeichen bereitzustellen und nach der Veranstaltung wieder zu entfernen.*
- Mbs Bus GmbH, Bahnhofstr. 15a, 6780 Schruns, zH Herrn Schoder Gebhard,  
SMTP: gebhard.schoder@montafonerbahn.at;  
martin.schlepp@montafonerbahn.at;  
bahnhof@montafonerbahn.at;  
guntram.netzer@montafonerbahn.at;
- Ortsfeuerwehr Schruns, Veltlinerweg 1, 6780 Schruns  
SMTP: florian@feuerwehr-schruns.at;  
lukas.beck@uniqa.at;  
philipp.neyer@vol.at;
- Montafon Tourismus GmbH, Montafonerstr. 21, 6780 Schruns  
SMTP: peter.duengler@montafon.at  
mit dem Ersuchen, die Verordnung digital über das Tourismustelegamm für Schruns weiterzuleiten
- Wirnsberger Christoph i.H.  
SMTP: christoph.wirnsberger@schruns.at  
mit dem Ersuchen um Kundmachung auf der Gemeinde-Homepage

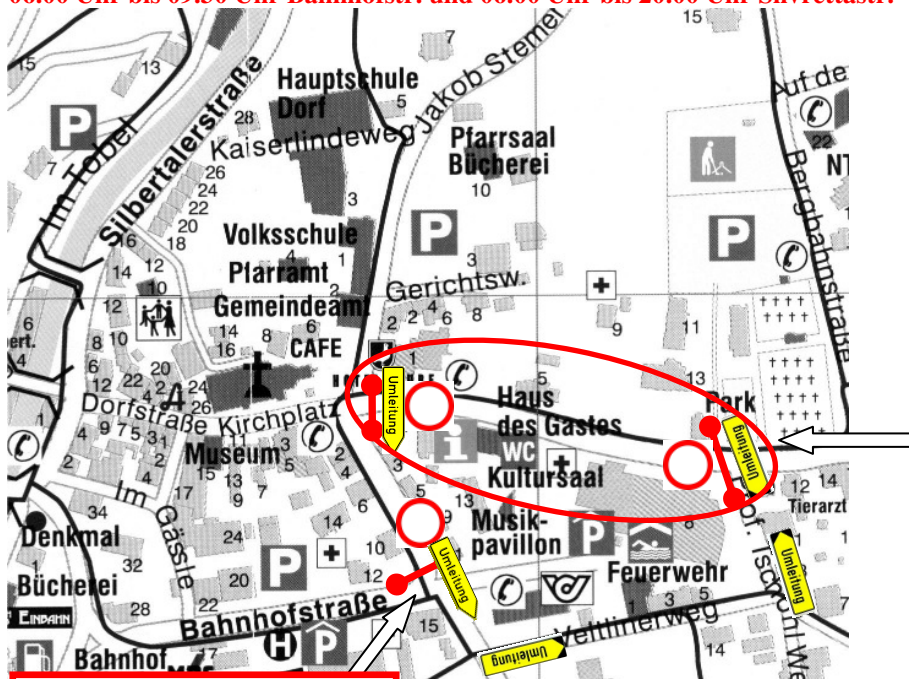


Regelplan 1: M4 Mountainbike Dorfkriterium 26.07.2019



Regelplan 2: M<sup>3</sup> Marathon 27.07.2019

06.00 Uhr bis 09.30 Uhr Bahnhofstr. und 06.00 Uhr bis 20.00 Uhr Silvrettastr.



Ortsdurchfahrt gesperrt  
Zufahrt Anrainerverkehr  
Gamplachg bis 09.30 Uhr bzw.  
ab 19.00 Uhr gestattet.  
Umleitung über Kaiserlindeweg

Sperrung durchgehend von  
06.00 Uhr bis 20.00 Uhr



**Regelplan 3: M<sup>3</sup> Marathon 27.07.2019**

**09.30 Uhr bis 19.00 Uhr Bahnhofstr./18.00 Uhr Veltlinerweg u. Prof. Tschohlweg**

